

**PIANO REGOLATORE  
INTERCOMUNALE DI C. M.**

(APPROVATO CON D.G.R. N. 61-31052 DEL 08/07/1980)


**COMUNE DI PIETRAPORZIO  
VARIANTE 2003  
DI ADEGUAMENTO AL P.A.I.**

**TAV. 0.1 - LEGENDA TAVOLE IN SCALA 1:10.000**


☒	PROGETTO PRELIMINARE ADOTTATO CON PUBBLICATO	D.C. NR. 23 DAL	DEL 18/08/2003 AL
☒	PROGETTO DEFINITIVO ADOTTATO CON	D.C. NR. 2 DAL	DEL 11/02/2006
☒	CONTRODEDUZIONI ALLE OSSERVAZIONI FORMULATE DALLA REGIONE PIEMONTE ASSESSORATO POLITICHE TERRITORIALI TRASMESSE CON ADOTTATE CON	NOTA NR. 14964/19.09 PPU D.C. NR. 22	DEL 10/05/2007 DEL 29/03/2008

☒ APPROVAZIONE CON D.G.R. N. 34-12225 del 28/09/2009

IL PROGETTISTA IL SINDACO IL SEGRETARIO COMUNALE IL RESPONSABILE DEL PROCEDIMENTO

 delimitazione della parte di territorio con sviluppo in scala 1:2.000


 ZRn zone di recupero

 ZSn zone residenziali compromesse sature

 ZCn zone residenziali di completamento


 ZNn zone residenziali di nuovo impianto


 ZNTn zone residenziali di nuovo impianto di interesse esclusivamente turistico

 ZTn zone speciali destinate ad attrezzature ed impianti di interesse turistico, sportivo, ricreativo

 IRn zone per complessi produttivi di riordino e completamento

 INh zone per complessi produttivi di nuovo impianto


 ZEn zone speciali destinate ad attività estrattive


 AR borgate minori

 E zone destinate ad attività agricole

 E1 zone agricole di rispetto degli abitati

 E2 zone agricole di interesse ambientale











 E3 zone agricole di salvaguardia ambientale


 PA zone destinate ad attività produttive agricole

es. prev.  aree per servizi ed attrezzature in insediamenti residenziali


es. prev.  aree per servizi ed attrezzature in insediamenti diversi dai residenziali


es. prev.  G aree per strutture ed impianti tecnologici e speciali di interesse urbano e territoriale

-  impianti per produzione energia elettrica
-  impianti telefonici teleradiocomunicazioni, per altre reti tecnologiche
-  rimessa mezzi trasporto pubblico
-  distributori di carburante
-  caserme carabinieri, guardia di finanza, corpo forestale dello stato
-  aree militari
-  sedi di congregazioni religiose
-  depuratore
-  area ecologica / discarica
-  altri impianti tecnologici e funzionali


 viabilità esistente / prevista

 pista ciclabile

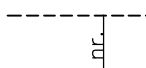
 corsi d'acqua

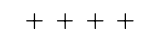
 fiume Stura (aggiornamento da C.T.R.)


 sorgenti / opere di presa acquedotti pubblici


 sorgenti di captazione acque minerali

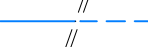
 elettrodotti ad alta tensione


 fasce di rispetto da strade, corsi d'acqua, sorgenti e opere di presa, depuratori

 fascia di rispetto cimiteriale

 verde privato inedificabile

 perimetro bacino sciabile per lo sci da discesa

 impianti di risalita per lo sci da discesa esistenti / previsti

 piste per lo sci da discesa

 fasce di rispetto per impianti e piste

 piste per sci da fondo

 perimetro sito di importanza comunitaria (S.I.C.)

 perimetro Parco Naturale delle Alpi Marittime